












SZÍN- ÉS JELMAGYARÁZAT

Az izometrikus vonalak a talajviztükrök sokévi közepes mélységét mutatják a felszín alatt

	0-1m
	1-2m
	2-3m
	3-4m
	4-5m
	5-6m
	6-7m
	7-8m
	8-9m
	9-10m
	10m-nél mélyebb

- 632 A sok éven át figyelt VITUKI talajvízkút helye és sorszáma